

UNOWOCZEŚNIAMY
rolnictwo i obszary wiejskie



Agencja Restrukturyzacji
i Modernizacji Rolnictwa

Programem Rozwoju Obszarów Wiejskich na lata 2014-2020

"Wsparcie inwestycji w gospodarstwach rolnych"

MODERNIZACJA GOSPODARSTW ROLNYCH

w obszarze nawadniania w gospodarstwie

NABÓR od dnia 30 listopada 2020 r. do dnia 28 stycznia 2021 r.

www.arimr.gov.pl

WARUNKI PRYZNANIA POMOCY



prowadzenie w celach zarobkowych działalność rolniczej w zakresie produkcji zwierzęcej lub roślinnej, z wyłączeniem chowu i hodowli ryb i działalność ta nie jest prowadzona w celach naukowo-badawczych – udokumentowanie uzyskania przychodu ze sprzedaży produktów rolnych w wysokości co najmniej 5 tys. zł **udokumentowany fakturą VAT lub fakturą VAT RR, lub wydrukiem paragonu fiskalnego kas rejestrujących, lub dokumentacją podatkową podatku dochodowego od osób fizycznych z okresu 12 miesięcy poprzedzających miesiąc złożenia wopp**



posiadanie gospodarstwa rolnego, obejmującego co najmniej 1 ha i nie więcej niż 300 ha gruntów ornych, sadów, łąk trwałych, pastwisk trwałych, gruntów rolnych zabudowanych, gruntów pod stawami lub gruntów pod rowami, lub nieruchomości służącej do prowadzenia produkcji w zakresie działów specjalnych produkcji rolnej w rozumieniu ustawy z dnia 20 grudnia 1990 r. o ubezpieczeniu społecznym rolników



posiadanie numer identyfikacyjnego w trybie przepisów o krajowym systemie ewidencji producentów, ewidencji gospodarstw rolnych oraz ewidencji wniosków o przyznanie płatności – **warunek dotyczy również gdy o pomoc wystąpi małżonek**



brak wykluczenia z ubiegania się o przyznaniu pomocy na podstawie przepisów UE

WARUNKI DLA REALIZOWANEJ OPERACJI

obejmuje wyłącznie inwestycje związane z prowadzeniem działalności rolniczej oraz nawadnianiem – brak możliwości finansowania np.. stawów hodowlanych, oczek wodnych, systemów pojenia zwierząt

uzasadniona ekonomicznie, w tym pod względem racjonalności jej kosztów – inwestycje podlegające prawu budowlanemu – wymagany kosztorys inwestorski

nie spowoduje wzrostu produkcji, dla której brak jest rynku zbytu – warunek badany poprzez umowę sprzedaży produktów rolnych

koszty kwalifikowalne nie są finansowane z udziałem innych środków publicznych

realizacja nie jest możliwa bez udziału środków publicznych

spełnia wymagania określone przepisami prawa mającymi zastosowanie do inwestycji realizowanych w ramach operacji

spełnia warunki określone w art. 46 ust. 1–4, ust. 5 akapit pierwszy i ust. 6 akapit pierwszy rozporządzenia nr 1305/2013, z tym że współczynnik procentowy, zwany „współczynnikiem potencjalnej oszczędności wody” (o którym mowa w art. 46 ust. 4 akapit pierwszy i ust. 6 akapit pierwszy rozporządzenia nr 1305/2013), wynosi co najmniej 10%

RODZAJE INWESTYCJI ZGODNIE Z art. 46 rozp. nr 1305/2013

ulepszenie istniejącej instalacji nawadniającej lub elementu infrastruktury nawadniającej, która:

- wpływa na Jednolite Części Wód Powierzchniowych lub Jednolite Części Wód Podziemnych, których stan, ze względu na ilość wody, został w odpowiednim planie gospodarowania wodami w dorzeczu, określony jako co najmniej dobry, - **wykazanie potencjalnej oszczędności wody na poziomie minimum 10 %**
- wpływa na JCPW lub JCWPd, których stan ze względu na ilość wody, został w odpowiednim planie gospodarowania wodami w dorzeczu, określony jako mniej niż dobry, = **wykazanie potencjalnej oszczędności wody na poziomie minimum 10 % oraz efektywnej oszczędności wody w 5 roku od wypłaty środków**
- wpływa jedynie na efektywność energetyczną,
- polega na utworzeniu zbiornika,
- prowadzi do wykorzystywania odzyskanej wody, która nie wpływa na JCWP lub JCWPd.

powiększenie netto nawadnianego obszaru, która wpływa na JCWP lub JCWPd, których stan ze względu na ilość wody został określony jako co najmniej dobry;

powiększenie netto nawadnianego obszaru i jest połączone z inwestycją w istniejącą instalację nawadniającą, która wpływa na JCWP lub JCWPd, których stan ze względu na ilość wody został określony jako mniej niż dobry; **wykazanie potencjalnej oszczędności wody na poziomie minimum 10 % oraz efektywnej oszczędności wody w 5 roku od wypłaty środków**

WARUNKI KWALIFIKOWALNOŚCI WYNIKAJĄCE Z art. 46 rozp. nr 1305/2013

wykazania minimalnej potencjalnej oszczędności wody (na poziomie co najmniej 10%) – w przypadku, gdy inwestycja dotyczy ulepszania instalacji nawadniającej,

wykazania faktycznej (efektywnej) oszczędności wody - dotyczy inwestycji wpływających na JCWP lub JCWPd, których stan ze względu na ilość wody został, w odpowiednim planie gospodarowania wodami w dorzeczu, określony jako mniej niż dobry,

wykazania braku znaczącego negatywnego oddziaływania na środowisko – w przypadku, gdy inwestycja dotyczy powiększenia netto nawadnianego obszaru

każda inwestycja w nawadnianie powinna już mieć lub ma mieć zainstalowany system pomiaru wody umożliwiający mierzenie zużycia wody w odniesieniu do wspieranej inwestycji

FORMA I LIMITY POMOCY



FORMA POMOCY

Pomoc przyznawana jest w postaci refundacji poniesionych kosztów na realizację danej inwestycji. Poziom dofinansowania wynosi standardowo:

- 50% poniesionych kosztów kwalifikowanych operacji , albo,
 - 60%, ale tylko w przypadku, gdy o pomoc ubiega się młody rolnik.
- i nie mniej niż 30% kosztów kwalifikowanych


operacja będzie realizowana bez podziału na etapy, a wykonanie zakresu rzeczowego, zgodnie z zestawieniem rzeczowo-finansowym operacji, w tym poniesienie kosztów kwalifikowalnych operacji oraz złożenie wniosku o płatność końcową nastąpi przed upływem 24 miesięcy od dnia zawarcia umowy o przyznaniu pomocy, lecz nie później niż do dnia 30 czerwca 2023 roku





LIMIT POMOCY


- Maksymalna kwota wsparcia nie może przekroczyć **100 tys. zł**,
- Minimalny **planowany** poziom kosztów kwalifikowanych inwestycji musi być wyższy niż 15 tys. zł.

ZAKRES WSPARCIA OBEJMUJE KOSZTY


 wykonania ujęć wody na potrzeby nawadniania w gospodarstwie, w tym studni lub zbiorników,

 zakupu nowych maszyn i urządzeń, w szczególności do poboru, mierzenia poboru, magazynowania, uzdatniania, odzyskiwania lub rozprowadzania wody, a także nowych instalacji do rozprowadzania wody oraz instalacji nowych systemów nawadniających i systemów do sterowania nawadnianiem, - **brak możliwości wsparcia beczkowożu**

 budowy, zakupu lub instalacji elementów infrastruktury technicznej niezbędnych do nawadniania w gospodarstwie, w tym zakupu i instalacji urządzeń do pozyskiwania energii ze źródeł odnawialnych,,

 zakupu sprzętu komputerowego i oprogramowania na potrzeby nawadniania w gospodarstwie,

 opłat za patenty lub licencje,

 ogólne związane z przygotowaniem i realizacją operacji (**nie więcej niż 20% pozostałych ww. kosztów kwalifikowalnych**).

KOSZTY NIEPODLEGAJĄCE REFUNDACJI

Maszyny tego samego rodzaju jak nabyte w ramach PROW 2007-2013 w związku z podjęciem albo rozwojem działalności pozarolniczej albo w celu wyposażenia tego samego gospodarstwa - gdy o pomoc ubiega się beneficjent PROW 2007-2013 lub współposiadacz tego gospodarstwa –
brak możliwości zakupu kolejnej deszczowni

Nabycie nieruchomości

Leasing zwrotny, koszty związane z umową leasingu, w szczególności marży finansującego oraz ubezpieczenia

Nabycie rzeczy używanych

Koszty dostosowania do norm lub wymogów unijnych

Koszty poniesionych w związku z realizacją inwestycji odtworzeniowych

Nabycie zwierząt


Koszty dokończenia: budowy, przebudowy lub remontu połączonego z modernizacją budynków lub budowli wykorzystywanych do produkcji rolnej

inwestycje trwale związane z gruntem lub nieruchomością, : innych niż położone na gruntach stanowiących własność lub współwłasność podmiotu ubiegającego się o przyznanie pomocy lub przedmiot użytkowania wieczystego lub dzierżawy z Zasobu Własności Rolnej Skarbu Państwa lub od jednostek samorządu terytorialnego zawartej na czas nieoznaczony albo na okres co najmniej 7 lat liczony od dnia złożenia wniosku o przyznanie pomocy lub realizowanych przez osoby wspólnie wnioskujące;

KRYTERIA KOLEJNOŚCI PRYZNAWANIA POMOCY



inwestycje ulepszające istniejące instalacje nawadniające, od 4 do 10 pkt w zależności od wielkości współczynnika potencjalnej oszczędności wody



inwestycje, które doprowadzą do powiększenia netto nawadnianego obszaru i są połączone z inwestycjami w istniejącą instalację nawadniającą na stanie wód mniej niż dobrym, od 4 do 8 pkt jw..



inwestycje realizowane na obszarach gmin, w których wystąpiła susza, dane z lat 2007-2018, maksymalnie 15 pkt – proporcjonalnie mniej w zależności od ilości okresów(lat) suszy, inwestycja na kilku gminach – do pkt rankingowych gminy z wyższą punktacją



inwestycje realizowane przez rolników, którzy realizują zobowiązania rolno-środowiskowo-klimatyczne w ramach PROW 2014-2020, 1-2 pkt

ZMIANY WYNIKAJĄCE Z NOWELIZACJI ROZPORZĄDZENIA



ROZPORZĄDZENIE MINISTRA ROLNICTWA I ROZWOJU WSI z dnia 10 listopada 2020r. zmieniające rozporządzenie w sprawie szczegółowych warunków i trybu przyznawania oraz wypłaty pomocy finansowej na operacje typu „Modernizacja gospodarstw rolnych” w ramach poddziałania „Wsparcie inwestycji w gospodarstwach rolnych” objętego Programem Rozwoju Obszarów Wiejskich na lata 2014–2020 (Dz. U. 2030)



umożliwienie podmiotom ubiegającym się o wsparcie w obszarze nawadniania w gospodarstwie złożenia jednego wniosku o przyznanie pomocy podczas jednego naboru tj. możliwość złożenia kilku wniosków w jednym roku



umożliwienie składania wniosków za pomocą elektronicznej skrzynki podawczej (ePUAP)

ZMIANY WYNIKAJĄCE Z NOWELIZACJI ROZPORZĄDZENIA c.d.



odstąpienie od wymogu dołączania do wniosku o przyznanie pomocy oświadczenia współposiadacza nieruchomości o wyrażeniu zgody na ubieganie się o przyznanie pomocy przez podmiot ubiegający się o przyznanie pomocy



dodanie nowego załącznika (ostateczne pozwolenie wodnoprawne na wykonanie urządzeń melioracji wodnych) – systemy nawodnieniowe, deszczownie



obniżenie z 4 punktów do 3 punktów minimalnej liczby punktów przyznawanych na podstawie kryteriów wyboru, którą podmiot ubiegający się o przyznanie pomocy musi otrzymać, aby uzyskać pomoc finansową w obszarze nawadniania w gospodarstwie

ZMIANY WYNIKAJĄCE Z NOWELIZACJI ROZPORZĄDZENIA c.d.



odstąpienie od wymogu ponoszenia kosztów kwalifikowalnych na podstawie przepisów ustawy o wspieraniu rozwoju obszarów wiejskich określających konkurencyjny tryb wyboru wykonawcy i przepisów wydanych na podstawie art. 43a ust. 6 tej ustawy w przypadku gdy te przepisy mają zastosowanie.

Finansujący projekt robót geologicznych: Zarząd Sąd w Tarnobrzegu
ul. Zamkowa 10
48-110 Tarnobrzeg

Właściciel projektu: Przedsiębiorstwo Usługowo-Handlowo-Usługowe "Gdańsk" S.p.A.
ul. Wolność, 1, 05-110, 05-110-01, Bystrzyca
ul. DZ. 011015, km. 10101 007, gajdosz@poczta.onet.pl

Projekt robót geologicznych

związany z wykończeniem instalacji grzewczej
wykorzystującej ciepło ziemi do ogrzewania obiektów Zespołu Szkół
przy ulicy Zamkowej 15 w Tarnobrzegu

Miejscowość: Tarnobrzeg
ul. Zamkowa 10
Pracodawca: Gajdosz
Pracownik: Gajdosz

Zlecenie: III-go etapu robót budowlanych

Nazwa: Tarnobrzeg
nr sprawy: ZP/2021/14-0309

Kp. nr 4

Czerwiec 2022.

wyłączenie stosowania § 14 ust. 1a zmienianego rozporządzenia do 30 czerwca 2021 r. Wprowadzona zmiana umożliwi w tym okresie składanie wniosków o przyznanie pomocy bez określonych w § 14 ust.1a zmienianego rozporządzenia dokumentów – wyłączenie tego przepisu wiąże się jednocześnie z tym, że zastosowanie będzie miał § 15 zmienianego rozporządzenia

NAJCZĘŚCIEJ WYSTĘPUJĄCE BŁĘDY W DOKUMENTACJI APLIKACYJNEJ

WNIOSEK O PRYZYKNANIE POMOCY

- Niekompletne dane – brak wpisywania NIP, REGON pomimo, iż beneficjent ma ww. numery nadanie
 - składanie wniosków oraz uzupełnień na nieobowiązujących formularzach dostępnych na stronie ARiMR stopka 4.1.3/20/09
-

II.A. DANE

WSPÓLPOSIADACZA

WSPÓLNIKA SPÓŁKI CYWILNEJ

WSPÓŁMAŁŻONKA

1. NUMER IDENTYFIKACYJNY:

1.1.

--	--	--	--	--	--	--	--	--	--



2. Rodzaj podmiotu:

--

3. Dane identyfikacyjne:

3.1. Nazwisko/Nazwa:	3.2. Pierwsze imię
	3.3. PESEL/ data urodzenia

3.4. NIP

--	--	--	--	--	--	--	--	--	--

3.5. REGON

--	--	--	--	--	--	--	--	--	--

3.6. Kod kraju**

--	--

3.7. NIP oddziału przedsiębiorcy zagranicznego

--	--	--	--	--	--	--	--	--	--

3.8. Numer paszportu lub innego dokumentu tożsamości***

--	--	--	--	--	--	--	--	--	--

4. Adres (zamieszkania osoby fizycznej lub siedziby w przypadku pozostałych podmiotów)

4.1. Kraj	4.2. Województwo	4.3. Powiat	4.4. Gmina
4.5. Kod pocztowy	4.6. Poczta	4.7. Miejscowość	4.8. Ulica

- W przypadku gdy współposiadacz, współmałżonek oraz wspólnik nie posiadają numeru EP pole 1.1 należy pozostawić puste
 - sekcję II.A należy również wypełnić dla współmałżonka nawet w przypadku rozdzielności majątkowej
 - często sekcja II.A nie jest wypełniana dla innych współposiadaczy występujących w KW
-

III. OPIS PLANOWANEJ OPERACJI

1. Zgodność operacji z celami Programu Rozwoju Obszarów Wiejskich na lata 2014-2020, zwanego dalej

Programem

1.1. Cel szczegółowy

Poprawa wyników gospodarczych wszystkich gospodarstw oraz ułatwienie restrukturyzacji i modernizacji gospodarstw, szczególnie z myślą o zwiększeniu uczestnictwa w rynku i zorientowania na rynek, a także zróżnicowania produkcji rolnej (2A)

1.2. Zgodność operacji z celami przekrojowymi Programu

1.2.1. Innowacyjność

1.2.2. Środowisko

1.2.3. Klimat

1.3 Cel operacji

Zwiększenie rentowności i konkurencyjności gospodarstwa rolnego poprzez realizację operacji związanej z nawadnianiem.

2. Dodatkowo operacja przyczyni się do:

2.1. poprawy efektywności korzystania z zasobów wodnych w gospodarstwie

2.2. poprawy efektywności wykorzystania energii w gospodarstwie

2.3. zwiększenia wykorzystywania odnawialnych źródeł energii w gospodarstwie

2.4. redukcji emisji gazów cieplarnianych i amoniaku z rolnictwa w gospodarstwie

3. Lokalizacja operacji (miejsce realizacji inwestycji)

3.1.1. Województwo		3.1.2. Powiat		3.1.3. Gmina	
3.1.4. Ulica		3.1.5. Nr domu	3.1.6. Nr lokalu	3.1.7. Miejscowość	
3.1.8. Kod pocztowy	3.1.9. Poczta	3.1.10. Nazwa i nr obrębu ewidencyjnego		3.1.11. Nr działki ewidencyjnej	

Uwaga: Szczegółowe dane dotyczące działek ewidencyjnych wchodzących w skład nieruchomości, na której będzie realizowana operacja bezpośrednio związana z nieruchomością, należy umieścić w Planie realizacji operacji będącym załącznikiem do wniosku o przyznanie pomocy

- W przypadku inwestycji trwale związanych z gruntem należy obowiązkowo oprócz adresu podać numer i nazwę obrębu ewidencyjnego wraz z numerem działki w sekcji 3
- gdy inwestycja jest realizowana na kilku działkach np. w innych gminach trwale z gruntem należy sekcję III powielić i wypełnić dla każdej z działki z osobna
- dla inwestycji ruchomych wpisać adres gospodarstwa/siedziby bez podawania numeru działki i obrębu

IV. ZESTAWIENIE RZECZOWO-FINANSOWE OPERACJI

Lp.	Wyszczególnienie zakresu rzeczowego (wydajność np. pompy, wyposażenie, powierzchnia, przekrój, wymiary, pojemność itp.)	Dana pozycja zakresu rzeczowego została wykazana w Planie realizacji operacji jako przyczyniająca się do osiągnięcia potencjalnej oszczędności wody (TAK/NIE)****	Miernik
			Jednostka miary
1	2	3	4
I.	Koszty inwestycyjne (KI):		
A*			
1 **			
2			
...			
Suma A			
B *			
1 **			
...			
Suma B			
...			

- W przypadku gdy inwestycja nie jest związana z ulepszeniem istniejących instalacji w kolumnie 3 należy wybrać „NIE”
- dla deszczowni należy obowiązkowo podać wydajność w przedziale gdzie górna granica nie może przekraczać maksymalnego poboru godzinowego wskazanego w projekcie lub operacie wodnoprawnym – opcjonalnie można podać długość oraz średnicę węża
- w przypadku budowy studni należy podać głębokość „do” zgodnie z projektem robót geologicznych

Koszty ogólne – najczęściej popełnianym błędem jest nieokreślanie rodzaju dokumentacji podlegającej refundacji – stosowanie ogólnego nazewnictwa np. projekt, dokumenty itp...

- powinno być np. projekt robót, operat wodnoprawny, kip

V. PLAN FINANSOWY OPERACJI

1. Limit pomocy na gospodarstwo i beneficjenta (w zł)

100 000,00

2. Pomoc uzyskana uprzednio w ramach PROW na lata 2014-2020 w zakresie typu operacji "MODERNIZACJA GOSPODARSTW ROLNYCH" w obszarze NAWADNIANIA W GOSPODARSTWIE

Numer umowy		Kwota (w zł)
2.1.		
2.2.		
2.3. Suma pkt 2.1. - 2.2.:		

3. Kwota do wykorzystania

100 000,00

4. Poziom współfinansowania operacji nie więcej niż (procentowo):

5. Termin realizacji i kwota pomocy

Planowany termin zakończenia operacji (dzień/miesiąc/rok)	Koszty kwalifikowalne operacji	Wnioskowana kwota pomocy
5.1. <input type="text"/> <input type="text"/> - <input type="text"/> <input type="text"/> - <input type="text"/> <input type="text"/> <input type="text"/> <input type="text"/>		

6. Wnioskowana zaliczka



- Wnioskodawcy wskazują zbyt krótkie terminy realizacji inwestycji co wymaga poprawy lub w przypadku podpisanej umowy aneksowania
 - najkorzystniej jest wpisać grudzień roku docelowego – złożenie wniosku o płatność wcześniej niż termin z umowy nie będzie wymagać aneksowania
-



PLAN REALIZACJI OPERACJI

Plan Realizacji Operacji

w ramach poddziałania „Wsparcie inwestycji w gospodarstwach rolnych” objętego Programem Rozwoju Obszarów Wiejskich na lata 2014–2020, operacje typu „Modernizacja gospodarstw rolnych” w obszarze nawadniania w gospodarstwie

Załącznik do wniosku nr: <i>(wypełnia ARiMR)</i>	
--	--

I. Informacje dotyczące podmiotu ubiegającego się o pomoc:

Cel złożenia:	złożenie <input type="checkbox"/> korekta <input type="checkbox"/>
okres bazowy (wpisać rok bazowy):	
okres docelowy (wpisać pierwszy rok okresu docelowego):	
Imię i nazwisko/ Nazwa:	

- Okres docelowy – należy podać rok zgodny z rokiem wpisanym we wniosku w planie finansowym tj. termin złożenia wop/realizacji inwestycji
-

- Sekcja II. Częsty błąd to niespójne dane z informacją o wielkości ekonomicznej gospodarstwa oraz niezgodna liczba współposiadaczy z wnioskiem

Czy gospodarstwo, którego dotyczy operacja, jest gospodarstwem ekologicznym?	Tak <input type="checkbox"/> Nie <input type="checkbox"/>
Powierzchnia gospodarstwa wnioskodawcy (ha) (zgodnie z kolumną 9 tabeli 1 „Informacji o wielkości ekonomicznej gospodarstwa”)	
Powierzchnia użytków rolnych w gospodarstwie (ha) (zgodnie z kolumną 10 tabeli 1 „Informacji o wielkości ekonomicznej gospodarstwa”)	
Czy w gospodarstwie jest zainstalowany system pomiaru wody umożliwiający mierzenie zużycia wody na poziomie wspieranej inwestycji? (w przypadku wybrania „Tak” należy podać aktualny stan licznika w m ³)	Tak <input type="checkbox"/> Nie <input type="checkbox"/>
m ³
Czy w gospodarstwie jest zainstalowany inny system pomiaru zużycia wody? (w przypadku wybrania „Tak” należy podać ilość oraz aktualny stan licznika w m ³)	Tak <input type="checkbox"/> Nie <input type="checkbox"/>



III. Realizacja operacji

1. Określenie miejsca realizacji operacji oraz działek ewidencyjnych podlegających nawadnianiu (należy wypełnić dla działek, na których będzie realizowana inwestycja, i/lub które w okresie bazowym i/lub docelowym będą nawadniane):

lp.	gmina	obręb	nr działki ewidencyjnej	KOD JCWP/ <u>JCWPd</u>	Stan JCW	miejsce realizacji operacji *	okres bazowy		okres docelowy	
							nawadniana powierzchnia (ha)	nawadniana uprawa (nazwa)	nawadniana powierzchnia (ha)	nawadniana uprawa (nazwa)
1						Tak <input type="checkbox"/> Nie <input type="checkbox"/>				
2						Tak <input type="checkbox"/> Nie <input type="checkbox"/>				
3						Tak <input type="checkbox"/> Nie <input type="checkbox"/>				
4						Tak <input type="checkbox"/> Nie <input type="checkbox"/>				
5						Tak <input type="checkbox"/> Nie <input type="checkbox"/>				
6						Tak <input type="checkbox"/> Nie <input type="checkbox"/>				
7						Tak <input type="checkbox"/> Nie <input type="checkbox"/>				
8						Tak <input type="checkbox"/> Nie <input type="checkbox"/>				
...						Tak <input type="checkbox"/> Nie <input type="checkbox"/>				

- Dane adresowe dla działek niezgodne z stanem faktycznym oraz IoWEG
 - niepoprawne kody JCW niezgodne z kodami dla danego dorzecza wskazanymi w operacie wodnoprawnym lub projekcie robót geologicznych
- miejsce realizacji operacji należy zaznaczyć TYLKO w przypadku inwestycji trwale związanej z gruntem
- w uprawach w okresie docelowym zalecane wpisanie grupy upraw np. rośliny okopowe, warzywa, zboża
- łączna powierzchnia nawadniana nie powinna przekraczać powierzchni wskazanej w projekcie robót/operacie wodnoprawnym

Wskazanie potencjalnej oszczędności wody

- Współczynniki % oszczędności należy dokonywać wyboru w oparciu o ekspertyzę „Techniczne i technologiczne możliwości oszczędzania wody do nawadniania roślin uprawnych” zamieszczoną w narzędziach pomocniczych na stronie internetowej ARiMR
- Nie należy sumować wartości w przypadku kilku inwestycji należących do jednej grupy działania np. zastosowanie sensorów służących do wyznaczania potrzeb wodnych roślin lub wilgotności/potencjału wodnego gleby lub podłoża ogrodniczych.

Ocena ex ante potencjalnej oszczędności wody:

Ocenę potencjalnej oszczędności wody przeprowadza się w oparciu o ekspertyzę pt. „Techniczne i technologiczne możliwości oszczędzania wody do nawadniania roślin uprawnych” zamieszczoną w narzędziach pomocniczych na stronie internetowej ARiMR (www.arimr.gov.pl). Dla każdego elementu inwestycji przypisuje się określoną w ww. dokumencie wartość potencjalnej oszczędności wody, a następnie sumuje.

Lp.	Elementy ulepszające istniejącą instalację nawadniającą lub element infrastruktury nawadniającej:	Potencjalna oszczędność w (%)
1		
2		
3		
4		
5		
6		
(...)		
Współczynnik potencjalnej oszczędności wody – RAZEM (%):		

Określenie wartości stanu dla okresu bazowego

- Dane dotyczące zużycia wody należy podać o dane zawarte w pozwoleniu/operacie wodnoprawnym **na poziomie wspieranej inwestycji lub** o dane zgłaszane do PGW WP
- Np. zużycie wody na 10 ha – 10 000 m³, zamierzamy nawadniać 5 ha więc do obliczeń przyjmujemy 5 000 m³

Współczynnik potencjalnej oszczędności wody – RAZEM (%):	
Zużycie wody na poziomie instalacji związanej z daną inwestycją - w m³:	
stan dla okresu bazowego: <i>(należy podać w oparciu o dane zawarte w pozwoleniu wodnoprawnym, dokumentację techniczną instalacji lub w oparciu o dane zgłaszane do PGW Wody Polskie dla danego roku)</i>	
Potencjalna oszczędność wody - w m³	

Wielkość powierzchni nawadnianej

2.2 dotyczącej powiększenia netto nawadnianego obszaru, która wpływa na daną JCWP/JCWPd, których stan ze względu na ilość wody został określony w odpowiednim planie gospodarowania wodami w dorzeczu <u>jako co najmniej dobry</u> i inwestycja ta nie będzie miała znaczącego negatywnego oddziaływania na środowisko ⁷ (na podstawie dokonanej analizy środowiskowej):	
<i>Obszar nawadniany NETTO obejmuje tylko faktyczne obszary nawadniane zajmowane przez uprawy.</i>	
Tak <input type="checkbox"/> Nie <input type="checkbox"/>	
Opis istniejącej w gospodarstwie instalacji nawadniającej:	
Powierzchnia netto obszaru nawadnianego w gospodarstwie - w ha:	
okres bazowy:	
okres docelowy:	

- Częste błędy:
- Dane niespójne z innymi tabelami Planu Realizacji Operacji
- Powierzchnia przekracza powierzchnie wskazaną w dokumentacji technicznej

Sprawozdawczość

IV. Sprawozdawczość rzeczowa realizacji operacji w obszarze nawadniania w gospodarstwie:

Nazwa wskaźnika		Ilość/ Powierzchnia w ramach składanego wniosku o przyznanie pomocy	
1.1. Planowane do wykonania ujęcia wody:			
w	studnie		szt.
tym:	zbiorniki		szt.
1.2. Planowany zakup nowych maszyn i urządzeń, w szczególności do poboru, mierzenia poboru, magazynowania, uzdatniania, odzyskiwania lub rozprowadzania wody, zakup nowych instalacji do rozprowadzania wody, zakup oraz instalacja nowych systemów nawadniających i systemów do sterowania nawadnianiem, pozostałe koszty			szt.
1.3. Powierzchnia planowanego do nawadniania obszaru			
w	obszar nowo nawadniany		ha
tym:	pozostałe obszary nawadniane		ha

Informacje:

1. Koszt odwiertu studni wraz z pozostałymi inwestycjami realizowanymi jednocześnie z odwiertem (tj. np. zakup pompy instalacyjnej) należy ujmować w kategorii Planowane do wykonania ujęcia wody w tym studnie.

2. Obszar nowo nawadniany jest obszarem, który przed realizacją operacji nie był nawadniany, a pozostałe obszary to obszary nie nawadniane w tym okresie (czyli były nawadniane).

- Dane powinny być zgodne z zakresem rzeczowym wskazanym w wniosku tj. ilości planowanych zakupów
- Wnioskodawcy błędnie określają obszar nowonawadniany uwzględniając tereny nawadniane z okresu bazowego

Plan sprzedaży

V. Plan sprzedaży (dotyczy tylko produkcji związanej z realizowaną operacją):

produkt z działalności (np.: borówka, jabłka deserowe lub przemysłowe itp.)	jednostka miary	okres bazowy	okres docelowy	
		ilość	ilość	wskazanie odbiorcy produktu

-
- Należy wypełniać w oparciu o dane zawarte w umowie przedwstępnej o ile Wnioskodawca taką posiada
 - Należy podawać racjonalne wydajności oraz wskazywać konkretnych odbiorców
 - Nie należy dostarczać do wniosku osobnego załącznika planu sprzedaży

VI. Opis zadań:

Lp.	Pozycja zestawienia rzeczowo-finansowego operacji z wniosku o przyznanie pomocy	Typ/rodzaj, model oraz marka, itp. (jeśli dotyczy), cechy charakterystyczne, w oparciu o które ustalono wartość netto danej pozycji zestawienia rzeczowo-finansowego operacji	Źródło ceny	Cena netto
1.				
2.				
3.				
...				


Opis zadań

- Należy wskazywać pełne wyposażenie instalacji nawadniającej, deszczowni szpulowych. Wskazanie samego typu/ modelu urządzenia uniemożliwia sprawdzenia rynkowości ceny.




NAJCZĘSTSZE BRAKI W ZAŁĄCZNIKACH







- brak kopii decyzji o środowiskowych uwarunkowaniach, jeżeli jest wymagana zgodnie z przepisami o udostępnianiu informacji o środowisku i jego ochronie, udziale społeczeństwa w ochronie środowiska oraz o ocenach oddziaływania na środowisko. (najczęstsze przypadki: studnie pow. 100 m, pobór max. wody pow. 10m³/h oraz inne obiekty o zdolności poboru wody pow. 1m³/h w promieniu 500 m od planowanej inwestycji



- Decyzje pozwoleń wodnoprawnych nie wskazują, iż wnioskodawca uzyskał pozwolenie wodnoprawne na nawadnianie upraw rolnych wodą podziemną np. za pomocą deszczowni, którą określono we wniosku, jako element inwestycji





-brak projektu robót geologicznych/ operatów wodnoprawnych/pozwoleń wodnoprawnych ponadto projekty robót geologicznych nie są dostarczane w całości – brakuje dokumentacji graficznej

- częsty brak Planu Realizacji Operacji na dzień złożenia wniosku

- niepełne plany sytuacyjne z usytuowaniem ujęcia wody lub instalacji, istniejących lub planowanych do wykonania wraz z opisem i wymiarami umożliwiającymi poprawne zweryfikowanie inwestycji ze wskazaniem powierzchni nawadnianego terenu

- W załączonych kosztorysach inwestorskich na wykonanie ujęcia wody (studni głębinowej) często znajdują się koszty niekwalifikowalne takie jak: ogrodzenie studni czy utwardzenie terenu wokół studni i koszty te ujmowane są we wniosku i PRO.